

Piano per l'Assetto Idrogeologico (P.A.I.)

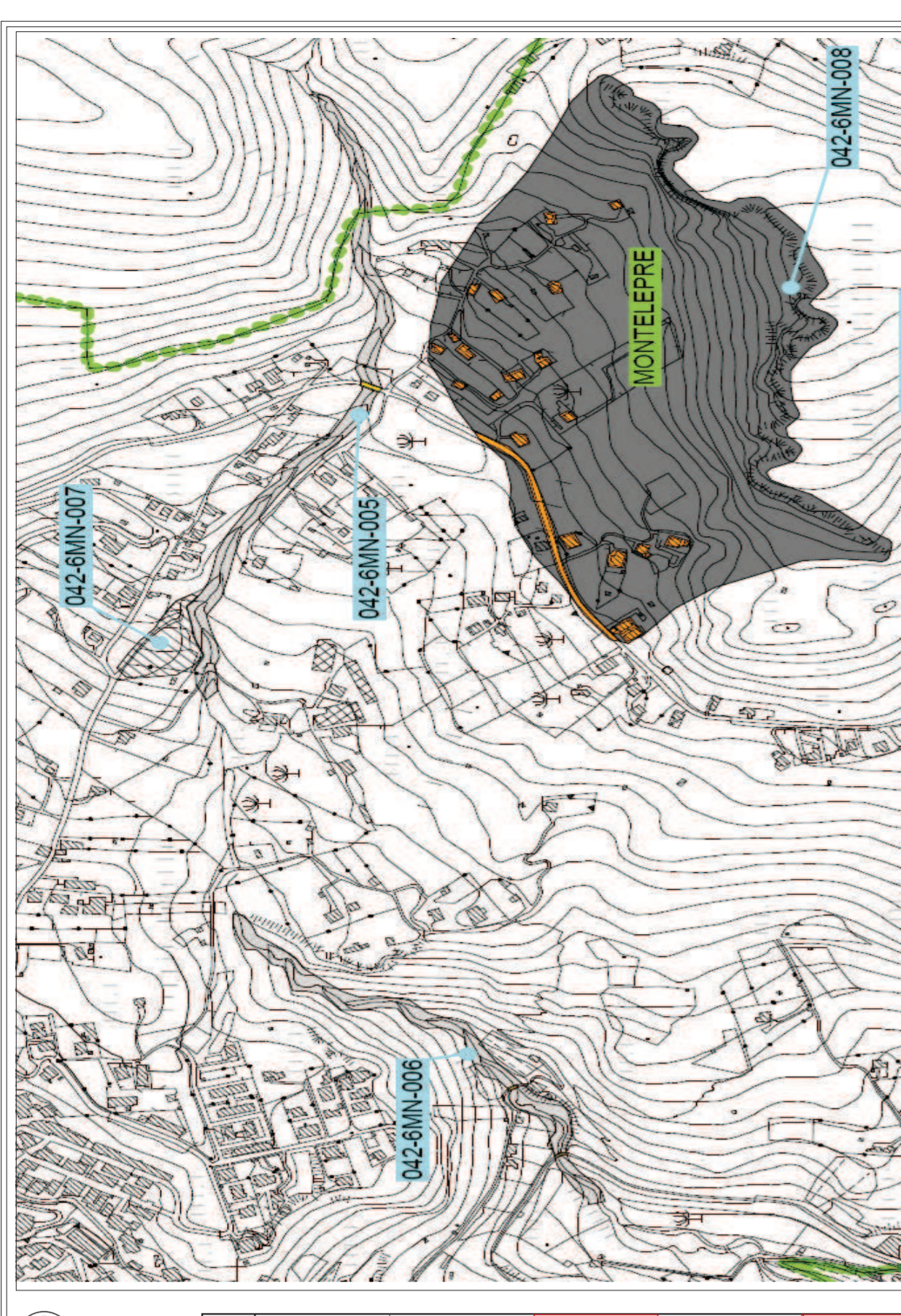
(Art. 1 D.L. 180/98 convertito con modifiche con la L. 267/98 e ss. mm. ll.)

-Area territoriale tra Punta Raisi e Fiume Nocella ed il Fiume Jato (041).
Anno 2006

Legenda	Livelli di pericolosità				
	P0 BASSO				
	P1 MODERATO				
	P2 MEDIO				
	P3 ELEVATO				
	P4 MOLTO ELEVATO ELEVATO				

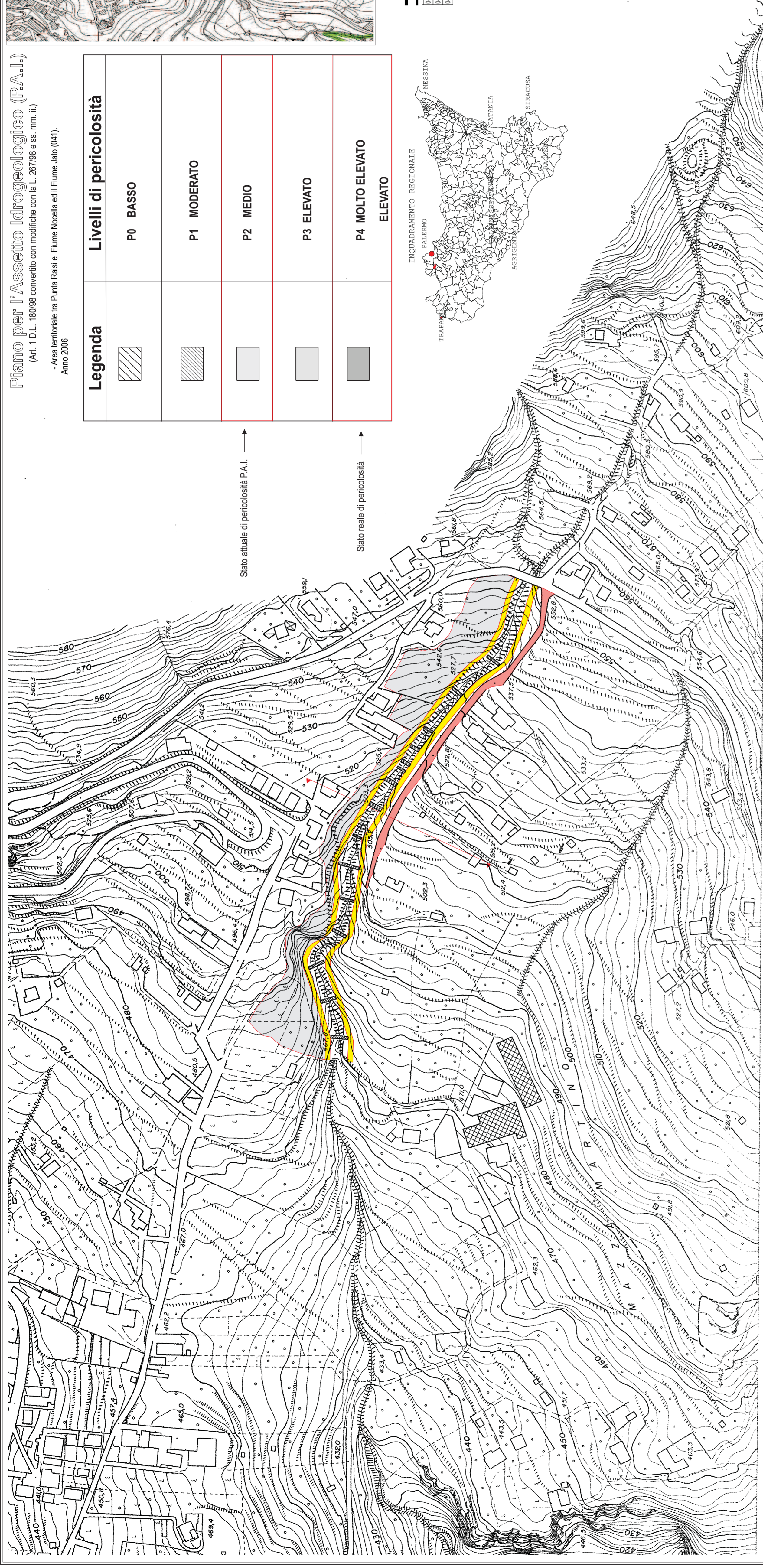
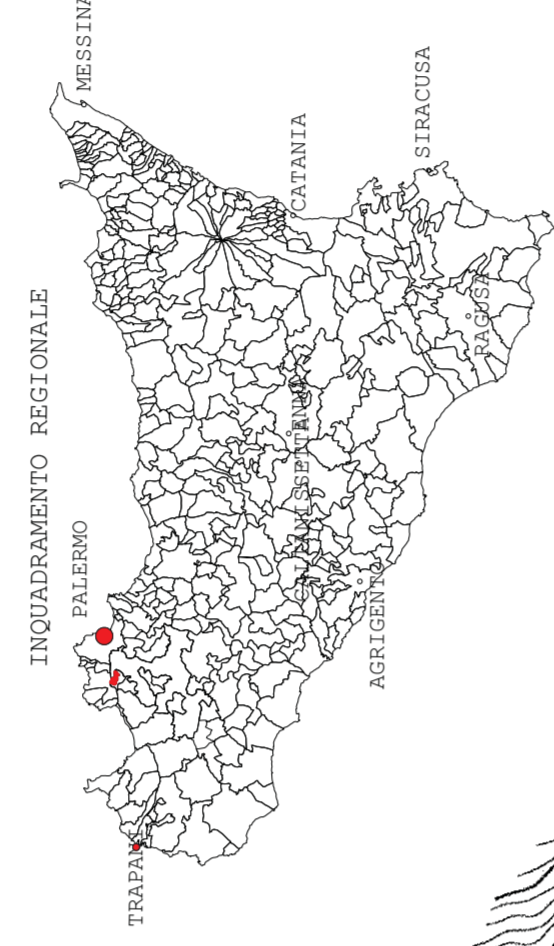
Stato attuale di pericolosità P.A.I. →

Stato reale di pericolosità →



Elenco dei dissesti e relativo grado di pericolosità e rischio

Segn.	Stato Idrogeologico	Prov. e Comune	Località	CTR (1:10000) (Ipotesi) (Stato) (Pericolosità) (Rischio)					
042-6MN-002	Buono	Palermo	Montelepre	Villone Fidaro	994110	11	A	2	2
042-6MN-003	Buono	Palermo	Montelepre	Villone Fidaro	994110	11	A	2	2
042-6MN-007	Buono	Palermo	Montelepre	Villone Fidaro	994110	9	A	1	...



COMUNE DI MONTELEPRE
LIBERO CONSORZIO COMUNALE DI PALERMO

Visi ed approvazioni:

Interventi di Sistemazione Idraulica e Mitigazione del Dissesto Idrogeologico nelle aree limitrofe al Torrente Fidaro a monte del centro abitato di Montelepre*.

Elenco allegati:
- Computo metrico;
- Relazione tecnica

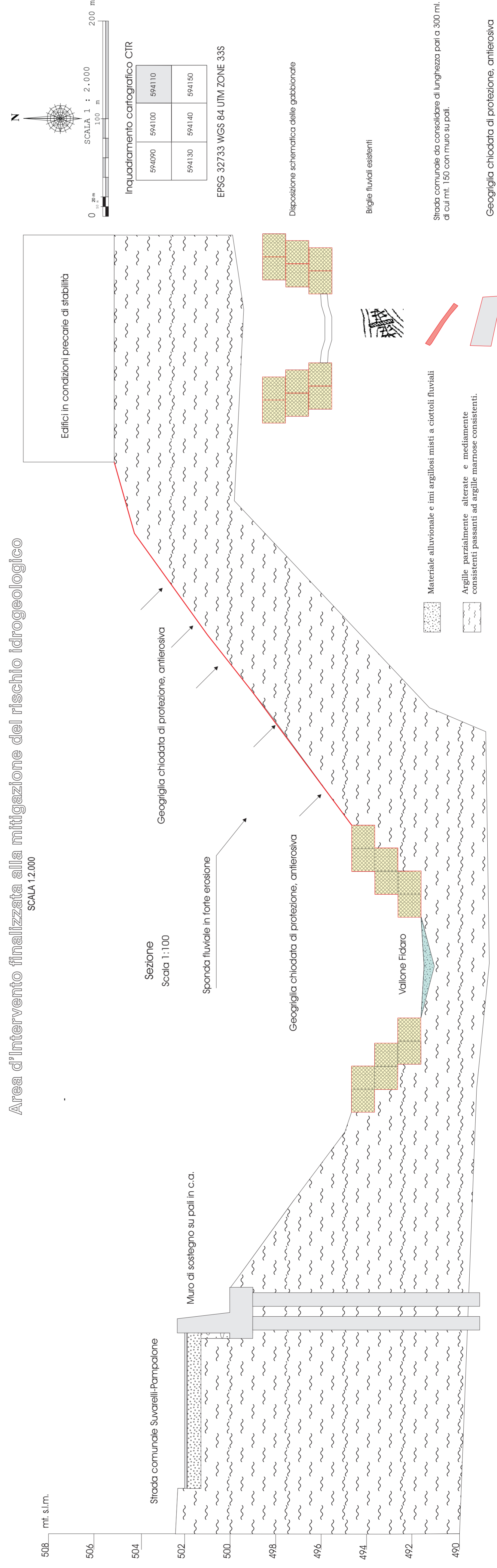
Data: _____
Allegato: _____

Scala allegato:
1:10.000
1:1000
1:100

IL TECNICO: _____

Area d'intervento finalizzata alla mitigazione del rischio idrogeologico

SCALA 1:2.000



Inquadramento cartografico CTR

594090	594100	594110
594130	594140	594150

EPSG: 32733 WGS 84 UTM ZONE 33S

